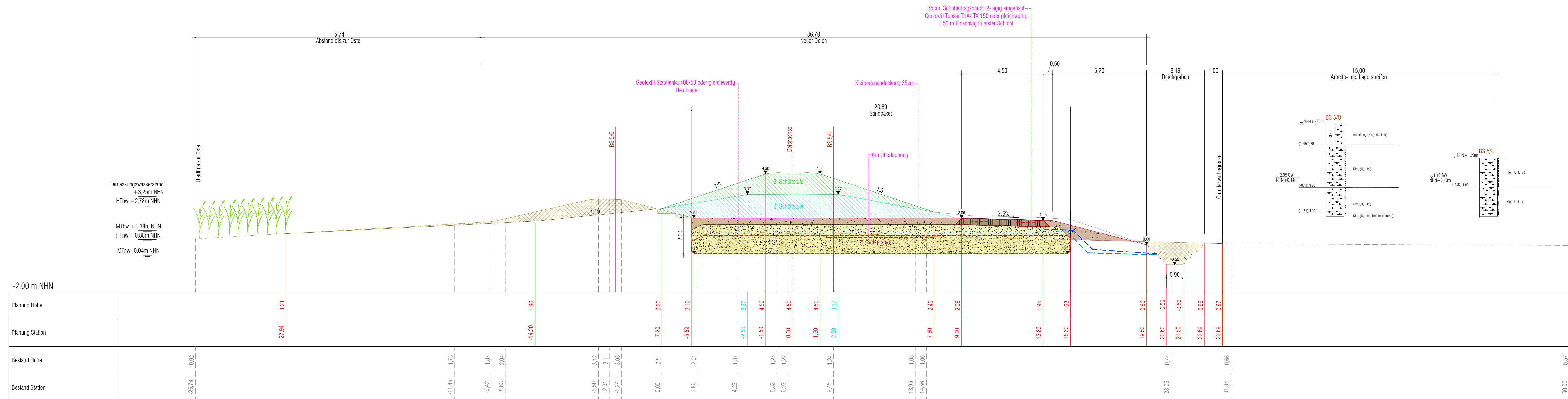
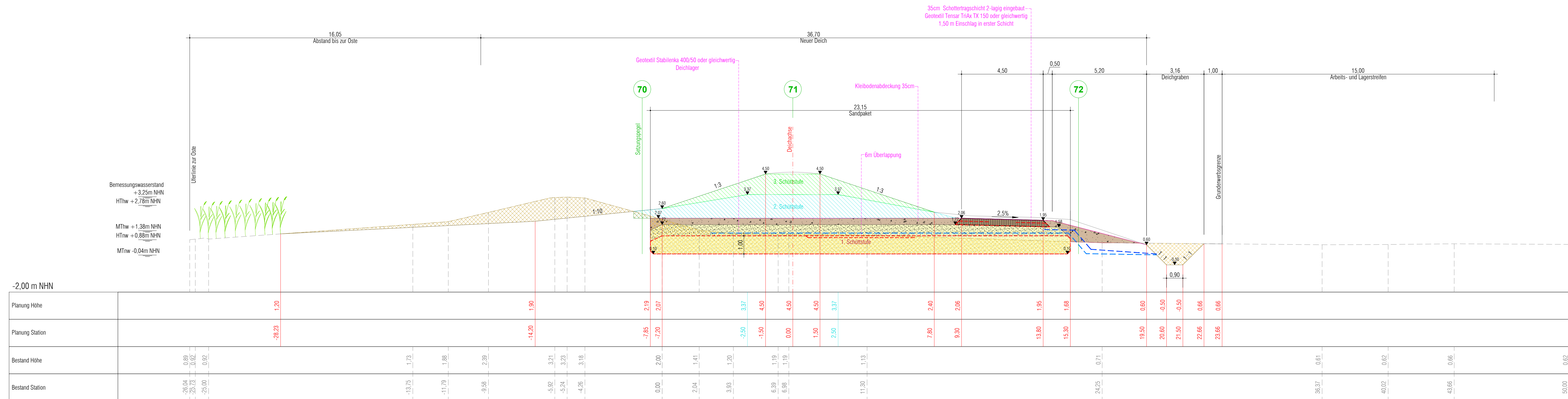












2+400
Deiachachse geplant



2+350
Deichachse geplant



Zeichenerklärung			
Planung			
	Sandpaket		1. Schüttstufe
	Kleibodenabdeckung 1. Schüttstufe		2. Schüttstufe
	Schottertragsschicht		3. Schüttstufe
	Geogitter / Geotextil		Bodenabrtrag für Sandpaket
	Drainage		Bodenabrtrag für Schüttstufen 2 + 3

Index	Datum	Änderung		Gemacht
 <p>Ostedeichverband Körperschaft des öffentlichen Rechts</p>		 <p>CONTUR GmbH Ingenieur- und Vermessungsbüro</p> <p>Bahnhofstraße 43a 21224 Elmhorn Tel: 04144 598433-0</p> <p>info@contur-gmbh.de www.contur-gmbh.de</p> <p>Stader Straße 51 21524 Bromeerde Tel: 04761 809433-0</p>		
<p align="center">Aus- und Neubau des Ostedeichs im Bereich Ostendorf bis Gräpel</p>				
<p align="center">AUSFÜHRUNGSPLANUNG</p>				
Projektnr.: P24-024	Vermessung: -	<p align="center">Ausbauquerschnitt 2 + 350 Ausbauquerschnitt 2 + 400</p>		
Bearbeitet: Ringe	Aufgestellt: -			
Gemacht: Steffens	Gedruckt: 08.05.2026			
		Müllab: 1 : 100	Blattnummer 5.24	